



Hiking experience in 3 Dimensions



Pieisendorf-Niedersill
BERGE VOLLER SCHÄTZE
MOUNTAINS FULL OF TREASURES



RAD & BIKE
BIKE MAP

HOHE TAUERN
Deine Sehnsuchtsorte. Deine Wanderdörfer.
Your paradise. Your hiking villages.

Hiking experience in 3 Dimensions



Pieisendorf-Niedersill
BERGE VOLLER SCHÄTZE
MOUNTAINS FULL OF TREASURES



Tourismusverband Pieisendorf
Dorfstraße 263
5721 Pieisendorf
Tel. +43 6549 7239
info@pieisendorf.at
pieisendorf.at

Tourismusverband Niedersill
Jesdorferstraße 1
5722 Niedersill
Tel. +43 6548 8232
info@niedersill.at
niedersill.at

HOHE TAUERN
Deine Sehnsuchtsorte. Deine Wanderdörfer.
Your paradise. Your hiking villages.

TOUREN APP
Pieisendorf Niedersill erleben

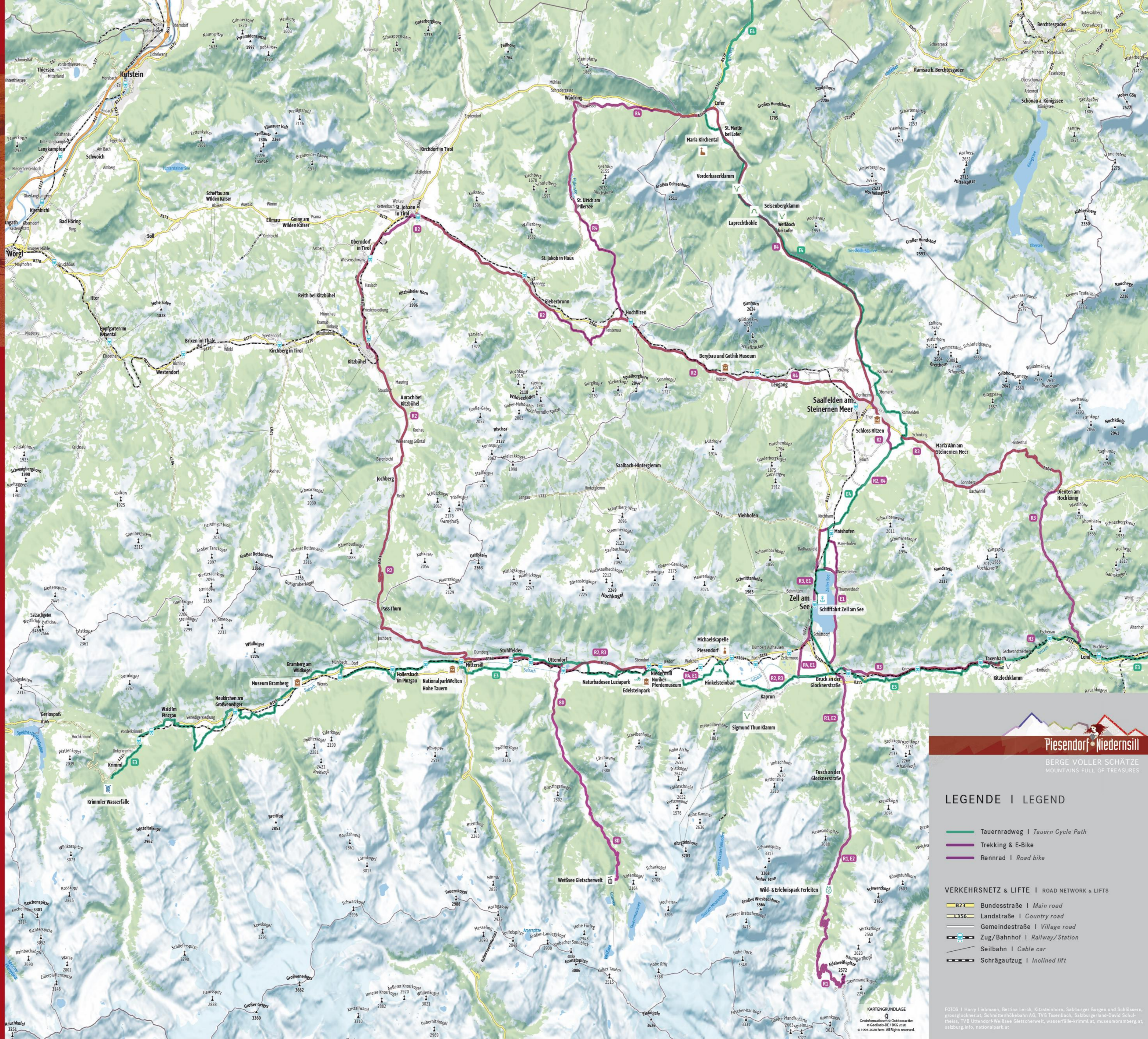


Dein TOP-Begleiter in Pieisendorf Niedersill.
► In Sekundenschnelle kannst du Touren und Informationen abrufen!
Your TOP companion in Pieisendorf Niedersill.
► In seconds you can get tours and information!

Jetzt kostenlos erhältlich im Apple & Google Play Store!
Download now for free on the Apple & Google Play Store.

Download on the App Store
GET IT ON Google Play

► Mehr als 100 Touren
More than 100 tours
► Hüttenführer
Huts guide
► Gastronomieführer
GPS tracking
► Offline Speicherung
Offline storing
► GPS-Ortung
GPS tracking
► Bike Guide
Bike guide



TREKKING & E-BIKE TOUREN

TREKKING & E-BIKE TOURS	GUIDE Seite Page
E3 Tauernradweg Salzachtal	1 45
E4 Tauernradweg Saalachtal	1 47
8D Panoramastraße Stubachtal	1 49
E1 Zeller Seerunde	1 53

RENNRAD TOUREN

ROAD BIKE TOURS	GUIDE Seite Page
R1 Großglockner Tour	1 67
R2 Kitzbüheler Runde	1 69
R3 Filzensattel Runde	1 71
R4 Pillersee Runde	1 73

E-BIKE LADESTATIONEN

E-BIKE CHARGING STATIONS

Pieisendorf-Niedersill

Pieisendorf | Jausenstation Dietgut, Hummersdorferstr. 18
Pieisendorf | Pinzgauer Hütte, Schmittenhöhe

Zell am See-Kaprun

Zell am See | Schlossplatz (gegenüber Schloss Rosenberg)
Zell am See | Seegasse (Fußgängerzone)
Zell am See | Strandbad Thumersbach, Lindenallee 24
Zell am See | Talstation cityXpress, Schmittenstraße 7
Zell am See | Talstation tramXpress, Schmittenstr. 119
Zell am See | Enzianhütte Thumersbach, Erlbergweg 85
Kaprun | Gletscherjet II Bergstation
Kaprun | Talstation MK Maiskogelbahn
Kaprun | Bergstation MK Maiskogelbahn
Kaprun | Sigmund Thun Klamm, Krafthausstraße 20
Kaprun | Radlerast Kaprun, Augasse 11
Kaprun | Talstation Weidmannsheil, Salzburger Platz 13
Kaprun | Kesselfall Alpenhaus, Kesselfallstr. 96

OBERKOFLER RAD TRANSFER

OBERKOFLER BIKE TRANSFER

Oberkofler Touristik ist spezialisiert für Rad- und Personentransfer entlang der gesamten Radwege.

Oberkofler Touristik is specialized in the transfer of bikes and cyclists along the whole cycle paths.

Oberkofler Touristik
Wiesenweg 473
5721 Pieisendorf
Tel. +43 6549 20421
+43 650 8502 501

office@touristik-oberkofler.com
fahrrad-transport.com




RAD FÄHRT BAHN

BIKING BY TRAIN

Einfache Fahrradmitnahme in der Pinzgauer Lokalbahn zwischen Krimml und Zell am See (Mai bis Oktober).

- Fahrradbeförderung ist gegen Voranmeldung bis spätestens am Vortag 16.00 Uhr in allen Regionalzügen möglich.
- Bei E-Bikes bitte das Display entfernen.
- Gepäcktaschen sind vor der Fahrt abzunehmen.
- Achtung: In Einzügen erfolgt kein Fahrradtransport.
- Fahrplan online: pinzgauerlokalbahn.at

It's never been easier to take your bike on the Pinzgauer Lokalbahn Line between Krimml and Zell am See (May until October).

- Bike transportation is possible on nearly all regional trains reservations required no later than 4 pm of the day before.
- Remove the electronic display on your e-bike.
- Luggage carriers must also be removed beforehand.
- Important: Bike transportation is not possible on regional express trains.
- Timetable online: pinzgauerlokalbahn.at

Information & Reservierung | Information & Reservation





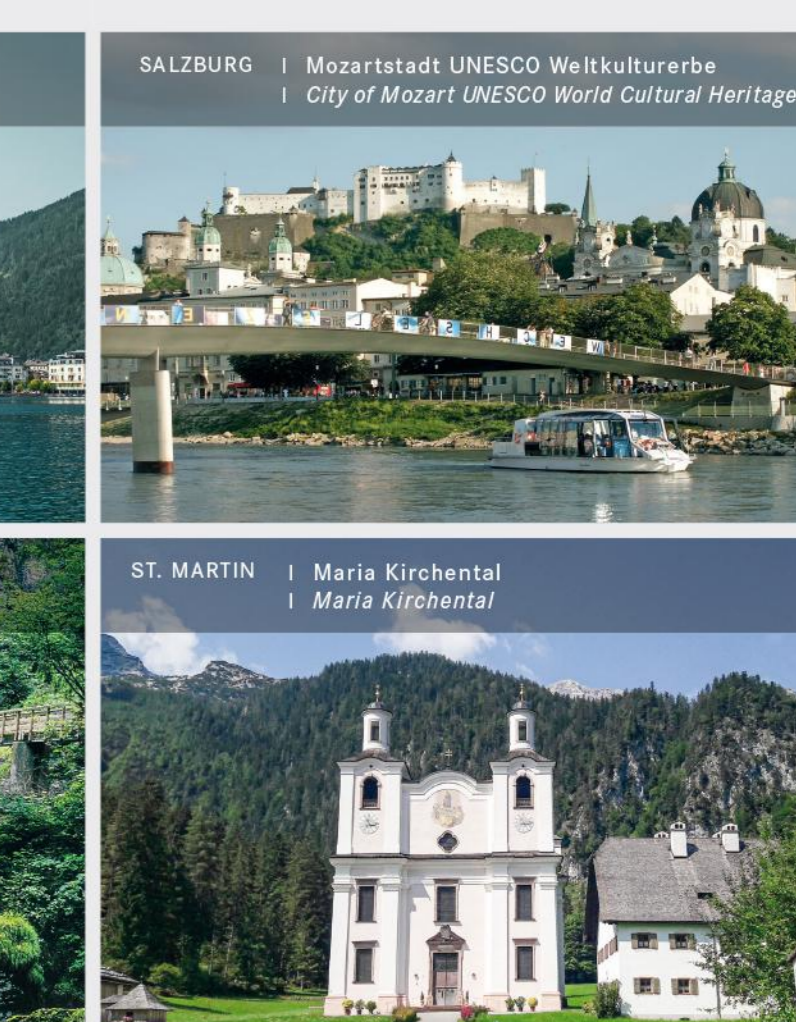

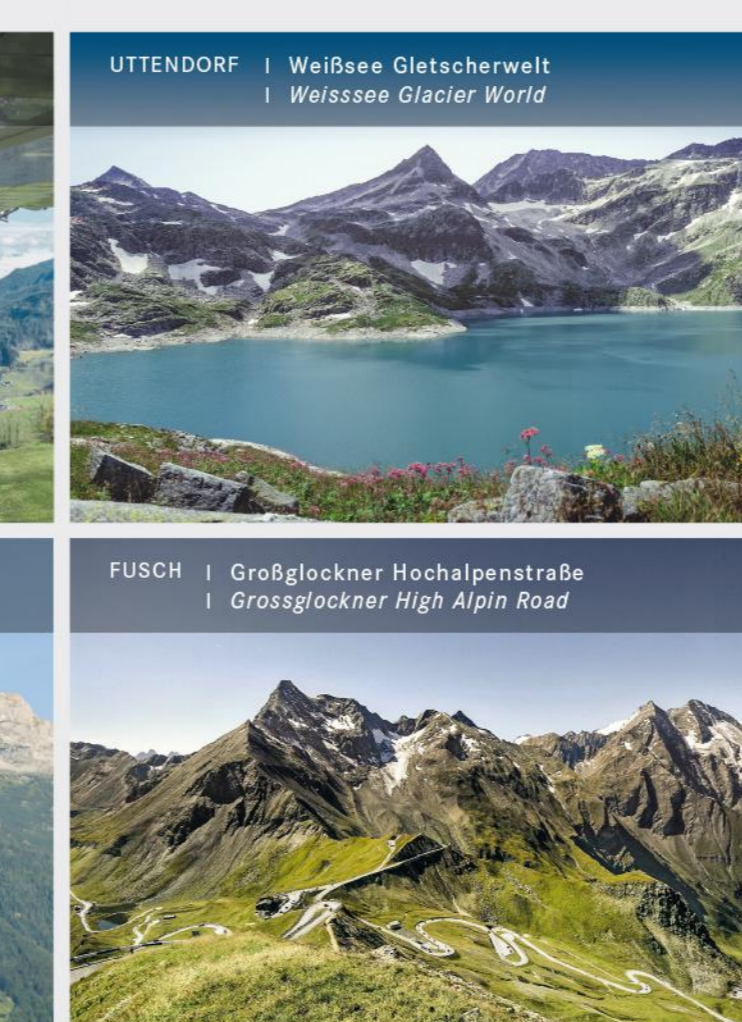
Info-Hotline Tel. +43 6562 40600
pinzgauerlokalbahn@salzburger-ag.at

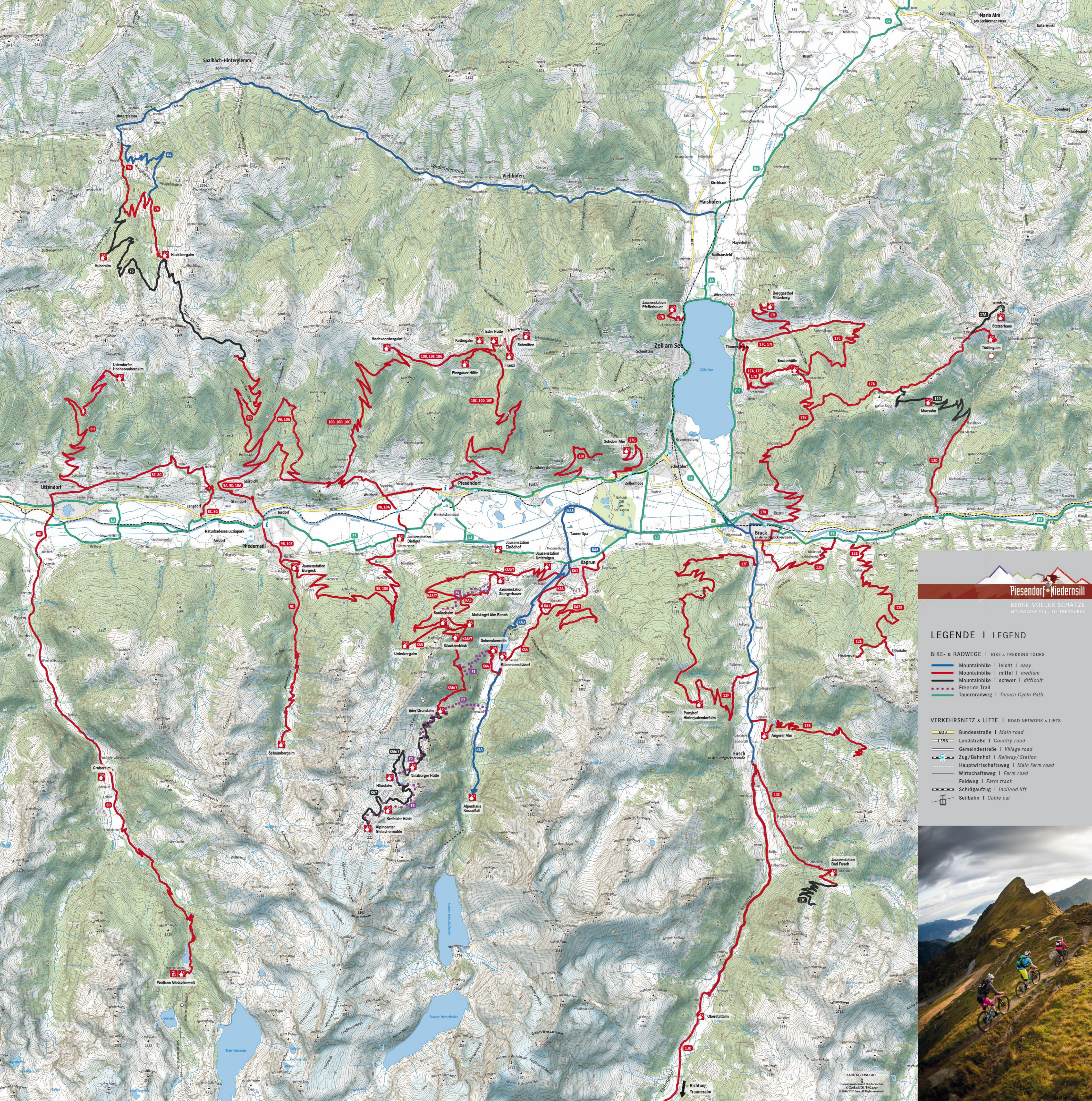


TAUERNRADWEG
TAUERN CYCLE PATH

Der Tauernradweg führt auf 270 bzw. 310 km entlang von Salzach und Saalach. Der Großteil des Radwegs ist asphaltiert und die grüne Beschilderung zieht sich über die gesamte Strecke. GPS-Track und interaktive Karte unter tauernradweg.com

The Tauern Cycle Path leads along 270 or 310 kilometres along the Salzach and Saalach rivers. Most of the cycle path is asphalted and the green signs run the whole way. GPS track and interactive map at tauernradweg.com



MOUNTAINBIKE

10D	Hochsonnbergrunde	11
10C	Schmittenhöhe	13
9C	Schaubergalm Mühlbachtal	15
9D	Klingler Törl - Hackbergalm	17
9A, 10A	Hochprackrunde	19
8C, 8G	Sonnberg Rundtour	21
9B, 10E	Schattbergrunde	23
8H	Uttendorfer Hochsonnbergalm	25
17A	Hundstein	27
17C	Enzianhütte	29
17K	Erhloplatte	31
KA5	Maiskogel	33
KA5	Maiskogel Hütten-Tour	35
KA6	3K K-connection-Tour	37
KA7	Kitzsteinhorn-Uphill	37
12E	Erhlofalm - Heubergalm	39
12F	Bruckerberg Seebickrunde	41
10B	Hochsonnberg Alm	77
10C	Pinzgauer Hütte	77
10E	Rundtour: Niedersill Saalbach	77
17I	Mitterberg	78
KA1	Guggenbichl-Runde	78
KA2	Variante Lechnerberg	78
KA4	Schneckenberg-Tour	79
13B	Sulzbachtal	80
13C	Bad Fusch - Embach Hochalm	80
13D	Trauneralm	80
12B	Kohlschnait	81
12D	Moosalp	81

TREKKING & E-BIKE

E3	Tauernradweg Salzachtal	45
E4	Tauernradweg Saalachtal	47
8D	Panoramastraße Stubachtal	49
KA3	Kesselfall	51
KA8	Salzach Panorama-Tour	51
E1	Zeller Seerunde	53

FREERIDE TRAILS

F1	Bachler Trail	57
F2	Wüstlau Trail	59
F3	Geißstein Trail	61
F4	Maiskogel Trail	63

BIKE PARKS

In den Bikeparks findest du die volle Herausforderung: für Downhiller, Freerider und Mountainbiker.

In the bike parks you will find the full challenge: for downhillers, freeriders and mountain bikers.

Leogang Saalbach-Hinterglemm

BIKE SERVICESTATIONEN

BIKE SERVICE STATIONS

Piesendorf	Zell am See
Michi's Radschrauberei Gewerbegebiet 539 5721 Piesendorf Tel. +43 6549 20427 michisradschrauberei.at radschrauberei.at	Intersport Scholz Bahnhofstraße 13 5700 Zell am See Tel. +43 6542 72606 office@intersport-scholz.at intersport-scholz.at
Zell am See	Zell am See
Fahrrad-Center Kitzsteinhornstraße 1 5700 Zell am See Tel. +43 6542 53151 fahrrad-center@on.at fahrrad-center.at	Sport Achleitner Postplatz 2 5700 Zell am See Tel. +43 6542 73581 office@sport-achleitner.at sport-achleitner.at
Kaprun	Uttendorf
Bründl Sports Maiskogelbahn Kitzsteinhornplatz 1b 5710 Kaprun Tel. +43 6547 8388 870 maiskogel@bruedl.at bruedl.at	Sport Günther Stubachstraße 16a 5723 Uttendorf Tel. +43 6563 8045 p.guenther@sport2000.at sport2000-guenther.at

LEGENDE | LEGEND

BIKE- & RADWEGE | BIKE & TREKKING TOURS

- Mountainbike | leicht | easy
- Mountainbike | mittel | medium
- Mountainbike | schwer | difficult
- Freeride Trail
- Tauernradweg | Tauern Cycle Path

VERKEHRNETZ & LIFTE | ROAD NETWORK & LIFTS

- Bundesstraße | Main road
- Landstraße | Country road
- Gemeindestraße | Village road
- Zug/Bahnhof | Railway/Station
- Hauptwirtschaftsweg | Main farm road
- Wirtschaftsweg | Farm road
- Feldweg | Farm track
- Schräglift | Inclined lift
- Seilbahn | Cable car



KARTENGRUNDLAGE
Geographisches Institut
© GeoBasis DE | 1862020
© 1996-2008 Geo. All Rights reserved.